

1-3) Uls: Värn

Nr: 386

2000-10-31 Lkn

Blad: 10I 92  
Sollentuna N8

Art: (Skyttevärn)

5-10 m.ö.h.

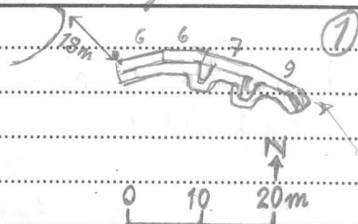
Antal: 3

Fastighet:

Svertänge

Namn:

Orientering: 1) 18 m Sö ängsgip,  
nu golfbane.



Terräng: 1) NNÖ- och 2) ÖNÖ- och 3) Ö-sluttningar av  
merkant moränhöjd i  
ödelgång. Skogsmerk.

Beskrivning:

1) Skyttevärn, \*26 x 5-8 m (VNV-ÖSÖ), be-  
stående av 1 vall med två trämurvar  
och 1 vallgrav. \*) bågformig.

Vallen är 28 m l, 2-3 m br och 1-1,5 m  
h. Övertorvad med lodrät insida av sten  
i kalkmur och sluttande utrida av jord  
och sten. På insidan två trämurvar,  
3-4 x 2 m och 0,8 m h.



Vallgravens är ca 30 m l, 1-2 m br och intill  
0,75 m dj. Vårmet beväxt med enstaka träd och sky-

40 m SÖ om 1 och ca 5 m ÖNÖ om kvarngrund är  
2) Skyttevärn, bågformigt, 20 x 6 m (NV-  
SSÖ), bestående av 1 vall och 1 vallgrav.

Sakord: 1) Skyttevärn 1<sup>Us</sup>, 2) Skyttevärn 1<sup>Us</sup>, 3) Skyttevärn 1<sup>Us</sup>  
NYA

Vallen är 20 m l, 2-3 m br och 1-2 m h. Över-  
torvad med lodrät insida av merstora vanlig sten  
i kalkmur och sluttande utrida av jord och sten.  
På insidan mitt är en trämur, 2 x 1,5 m och 0,7 m h. Sky-  
ttegravens är ca 20 m l, 1-3 m br och intill 1 m dj. 18 block.  
43 m S35°V om 2 och 12 och 38 m V om åker resp. 2a de är  
3) Skyttevärn, 30 x 10 m (N-S), bestående av 1 vall  
och 1 vallgrav.

Vallen är 32 m l, 2-4 m br och 1 m h. Övertorvad  
med lodrät insida av sten och sluttande utrida av jord. JN  
är trämur, 4 x 2 m och 1,5 m h. Vallgravens är 30 m l, 2-4 m  
br och 1 m dj. JS är ca 5 block. 5 m V utvorn  
längs mittlinjen håll, 1,5 x 0,6 x 0,4 m ot.  
Vårmet beväxt med enstaka träd och sky-



43 m f. (3)  
Kommentar:

Tidigare anteckningar: Ant. på fält-fotokartan vid 1980 års revidering.

2000-10-31  
Datum: 19 - -  
Lenn Kåthman