

1) Us: Vörn J5.

2-5) [Ms-ingår i 1]

2000-10-20 L.G.

Nr: 435

Blad: 10I 9f

Jäby SÖ

Art:

Skyttevärn. Minnesstenor. Minnesinskrifter

Koordinat: x

15 20 m. ö. h.

Antal:

1+2+2

Fastighet:

Grippygrund

(Grippy)

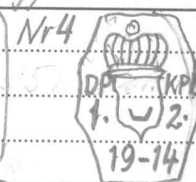

Namn:

Orientering:

1) Vänden är 15m  
Ö om parkväg, Dänden 1m V  
om dito, N sidan är 2-5 m  
S om parkväg.

Terräng:

Moränersats vid NNÖfo-  
ten av bergshöjd med mo-  
ränulegringar. Skogsmark.



Beskrivning:

1. Skyttevärn av sten och jord, ca  
90 x 5-12 m (V10°N - Ö10°S), bestående av  
1 huvudvall med 3 tvärvaller och 1 bunker  
samt 1 vallgrav.


Huvudvallen är ca 90 m l (Ö-V), 2-3 m br  
och 1-1.5 m h. På den S ände, lodräta  
sidan kallmur av både tukted och vanlig  
sten, 0,3-1 m st. N sidan släntad och örvt-  
torvad, troligen av jord. På 20-25 m bredd  
avstånd är tre tvärmurar mot S, 2,5-4 x 2 m och 1 m h.

Bunkern (i Ö) är 5 x 3 m och 1,5 m h, muret av  
sten och med betongtak och port i S.

Vallgrav (S om vällen) är 95 m l, 1-2 m br (i  
V 5 m) och 0,6-1,25 m dj. I V delen sky.

Met 436

Sakord: 1) Skyttevärn 1 Us Top, 2-5) Minnesst 4\*, NY



- 27 m V om S änden och stände i S änden av tvärmur av...
- 2) Minnessten, grästen, 1,4 m h, 0,9 m br och 0,4 m tj. Inskrift  
mot S kring riksvägen: "L. K // 4K 6B // 1914. Se foto!"  
8 m ÖNÖ och i mur är 3) Minnessten, 0,5 m h, 0,6 m br och 0,4 m tj.  
Inskrift mot S under krona: J2. // 4. Komp. // 1907.  
26 m V om nr 2 och lutande mot tvärmur är 4) Minnessten,  
0,8 m h, 0,5 m br och 0,2 m tj. Inskrift: DPKP // 1. 2. // 19-14.  
38 m V om 4 och i Vänden av 1 är 5) Minnessten, 0,6 m h,  
0,7 m br och 0,5 m tj. Inskrift mot S: J2 // 4. Komp. // 1907. ei. 4. 2.



Foto fr VSV i Ö av 435.

Kommentar:

→ Ent-Janneberg 1987 var flera enheter nr K-68ta Gårdsnede  
förlydda till Grippygrund 1907.

K: Minnesstenarna ovan: Nr 2 = nr 3 i Fahlgrun 1997, Nr 3 = ny  
upptäckt, Nr 4 = BF nr 4, Nr 5 = nyupptäckt. Fahlgren nr 1 och 2 ej återf!

Tidigare anteckningar:

B. Fahlgren 1997: Gornisonsminnen i hu-  
vudstadsområdet. Armémusei rapportserie nr 7, ss 90-91.  
E. Janneberg 1987: Från ledning till landstorm i Täby. Hf str 20, ss 84, 94, 95 (foto).

Planskiss av L.G.  
Svofoto fr VSV i Ö L.G.  
2000-10-20  
Datum: 19  
Kari Löthman